

**МІНІСТЕРСТВО  
ОБОРОНИ УКРАЇНИ**

**ДЕРЖАВНА СЛУЖБА  
УКРАЇНИ З ПИТАНЬ  
ГЕОДЕЗІЇ, КАРТОГРАФІЇ  
ТА КАДАСТРУ**

**НАКАЗ**

18.01.2022

м. Київ

№ 18/22

Про створення робочої групи  
щодо державної інвентаризації  
земель оборони

Відповідно до Закону України “Про центральні органи виконавчої влади”, Положення про Міністерство оборони України, затвердженого постановою Кабінету Міністрів України від 26 листопада 2014 року № 671 (у редакції постанови Кабінету Міністрів України від 19 жовтня 2016 року № 730), Положення про Державну службу України з питань геодезії, картографії та кадастру, затвердженого постановою Кабінету Міністрів України від 14 січня 2015 року № 15 (у редакції постанови Кабінету Міністрів України від 09 грудня 2021 року № 1302), а також з метою забезпечення належних умов проведення державної інвентаризації земель оборони

**НАКАЗУЄМО:**

1. Створити робочу групу щодо державної інвентаризації земель оборони.
2. Затвердити такі, що додаються:

Склад робочої групи щодо державної інвентаризації земель оборони;

Порядок роботи робочої групи щодо державної інвентаризації земель оборони.

- 3. Наказ розіслати згідно з розрахунком розсилки.

  
Міністр оборони України  
  
Олексій РЕЗНІКОВ

Виконавчий обов'язки Голови Державної  
служби України з питань геодезії,  
картографії та кадастру  
  
  
Сергій ЗАВАДСЬКИЙ

ЗАТВЕРДЖЕНО

Наказ Міністерства оборони України та  
Державної служби України з питань  
геодезії, картографії та кадастру  
18 січня 2022 року  
№ 18/22

СКЛАД

робочої групи щодо державної інвентаризації земель оборони

Голова робочої групи – начальник Управління нормативно-методичного забезпечення та моніторингу володіння, використання та розпорядження нерухомого майна і земель;

заступник голови робочої групи – перший заступник Голови Державної служби України з питань геодезії, картографії та кадастру;

секретар робочої групи – офіцер відділу моніторингу володіння та використання нерухомого майна і земель державних підприємств Управління нормативно-методичного забезпечення та моніторингу володіння, використання та розпорядження нерухомого майна і земель;

члени робочої групи:

директор Департаменту землеустрою, використання та охорони земель Державної служби України з питань геодезії, картографії та кадастру;

начальник Управління внутрішнього аудиту Державної служби України з питань геодезії, картографії та кадастру;

заступник начальника управління – начальник відділу моніторингу володіння та використання нерухомого майна і земель Управління нормативно-методичного забезпечення та моніторингу володіння, використання та розпорядження нерухомого майна і земель;

заступник начальника управління – начальник відділу внутрішнього аудиту з питань діяльності територіальних органів Управління внутрішнього аудиту Державної служби України з питань геодезії, картографії та кадастру;

заступник начальника Центрального управління інженерно-інфраструктурного забезпечення Командування Сил логістики Збройних Сил України;

начальник відділу організації топографо-геодезичних робіт із землеустрою земель оборони управління воєнно-топографічного та навігації Командування Сил підтримки Збройних Сил України;


начальник відділу методології роботи державних кадастрових реєстраторів Департаменту ведення державного земельного кадастру Державної служби України з питань геодезії, картографії та кадастру;

офіцер відділу моніторингу володіння та використання нерухомого майна і земель Управління нормативно-методичного забезпечення та моніторингу володіння, використання та розпорядження нерухомого майна і земель;

головний спеціаліст відділу землеустрою Департаменту землеустрою, використання та охорони земель Державної служби України з питань геодезії, картографії та кадастру.

Начальник Управління нормативно-методичного забезпечення та моніторингу володіння, використання та розпорядження нерухомого майна і земель

Перший заступник Голови Державної служби України з питань геодезії, картографії та кадастру



Борис ЗАКУТНІЙ



Анатолій МІРОШНИЧЕНКО

ЗАТВЕРДЖЕНО

Наказ Міністерства оборони України та  
Державної служби України з питань  
геодезії, картографії та кадастру

18 січня 2022 року

№ 18/22

ПОРЯДОК

роботи робочої групи щодо державної інвентаризації земель оборони

1. Цей Порядок визначає умови роботи робочої групи щодо державної інвентаризації земель оборони (далі – робоча група).

2. Робоча група у своїй діяльності керується Конституцією України та законами України, актами Президента України, Верховної Ради України, Кабінету Міністрів України, іншими нормативно-правовими актами, наказами Міністерства оборони України, Державної служби України з питань геодезії, картографії та кадастру, а також цим Порядком.

3. Основними завданнями робочої групи є:  
опрацювання вихідних даних для проведення державної інвентаризації земель оборони;

вироблення концептуальних та методичних напрацювань щодо оформлення документів під час здійснення державної інвентаризації земель оборони;

координація проведення державної інвентаризації земель оборони, створення належних умов для її проведення;

супроводження функціонування окремого інформаційного шару “В користуванні Міноборони” Публічної кадастрової карти України;

обмін геопросторовою інформацією і даними на регулярній основі між Міністерством оборони України та Державною службою України з питань геодезії, картографії та кадастру у визначений робочою групою спосіб;

визначення шляхів та механізмів усунення перешкод у користуванні земельними ділянками.


4. Робочу групу очолює її голова, який координує діяльність робочої групи.

5. До участі в роботі робочої групи можуть залучатися представники інших структурних підрозділів Міністерства оборони України та Державної служби України з питань геодезії, картографії та кадастру, Генерального штабу Збройних Сил України, представники органів місцевого самоврядування, органів виконавчої влади, представники волонтерських, громадських організацій, за їх згодою.

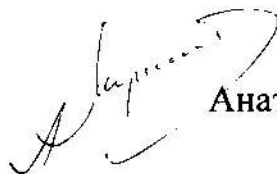
6. Організаційною формою роботи робочої групи є засідання.
7. Засідання робочої групи проводяться шоквартально. Дата, час, місце проведення засідань робочої групи визначаються її головою. За потреби робоча група збирається позачергово за рішенням її голови.
8. Порядок денний засідань робочої групи формується її секретарем на основі пропозицій членів робочої групи, затверджується її головою та доводиться до членів робочої групи не пізніше ніж за три робочі дні до дати засідання.
9. З метою аналізу робоча група має право в установленому порядку одержувати необхідні документи, інформацію та матеріали з питань, що належать до її компетенції, від структурних підрозділів Міністерства оборони України та Державної служби України з питань геодезії, картографії та кадастру, Генерального штабу Збройних Сил України, військових частин, установ, підприємств та організацій.
10. Засідання робочої групи та результати її роботи оформлюються протоколом. Протокол підписується головою робочої групи.
11. Начальники, керівники структурних підрозділів, від яких призначені члени робочої групи, забезпечують вчасне і належне представництво в засіданнях робочої групи.
12. Робоча група за результатами проведеної роботи може надавати пропозиції керівництву Міністерства оборони України та Державної служби України з питань геодезії, картографії та кадастру щодо формування земель оборони та з інших питань за підписом голови робочої групи.

Начальник Управління нормативно-методичного забезпечення та моніторингу володіння, використання та розпорядження нерухомого майна і земель

Перший заступник Голови Державної служби України з питань геодезії, картографії та кадастру



Борис ЗАКУТНІЙ



Анатолій МІРОШНИЧЕНКО